

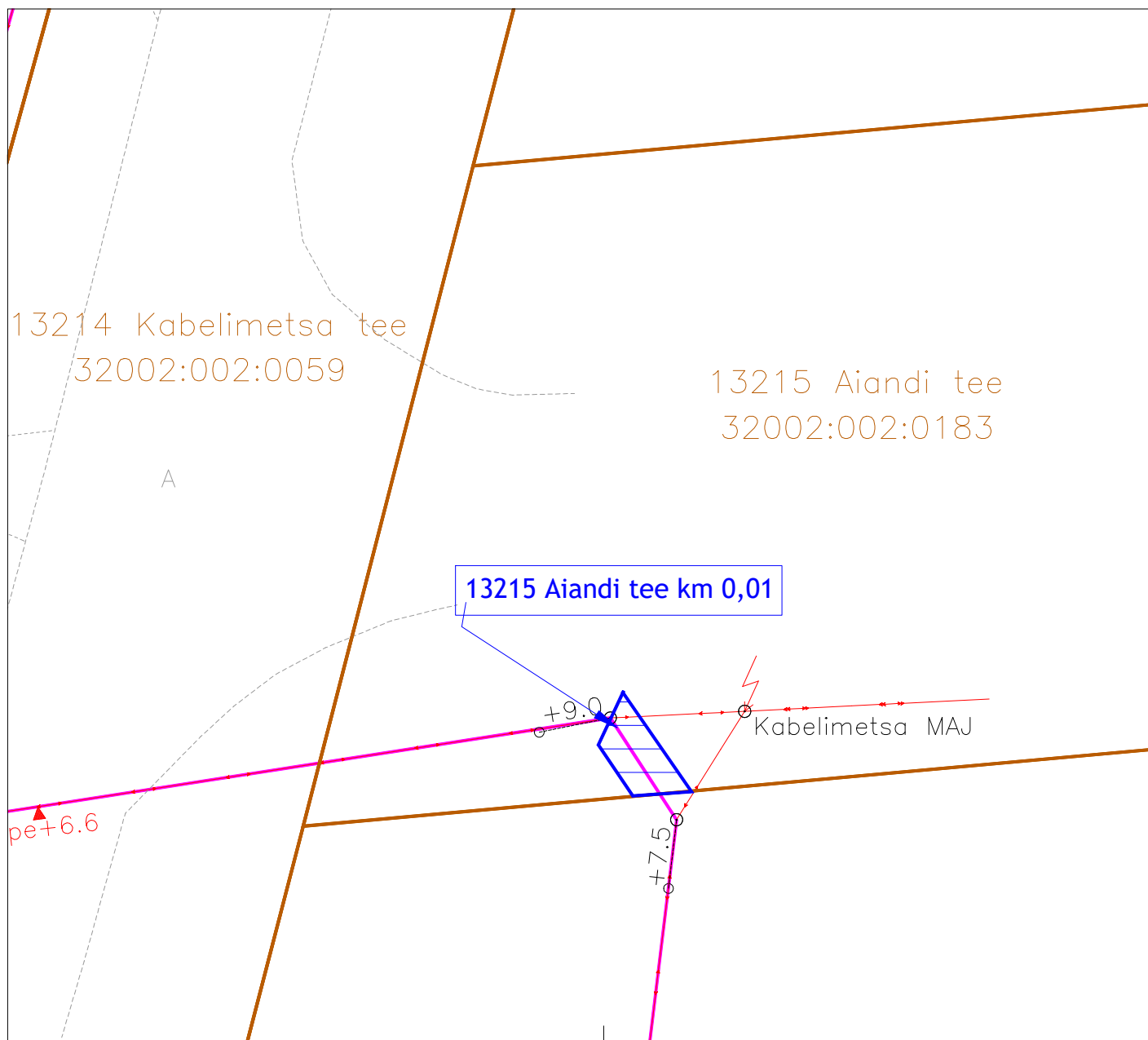
Isikliku kasutusõiguse seadmise plaan

Passiivse elektroonilise side juurdepääsuvõrgu rajamine

13214 Kabelimetsa tee
Katastritunnus 32002:004:0005
Registriosa nr 8195150




Töö nr VT2010

M 1:250 (1 cm = 2,5 m), A4



Jrk nr	IKÕ ala Pos nr (plaanil)	Kinnistu registriosa number	Katastriüksuse tunnus, nimi ja sihtotstarve	Asukoht riigitee (nr ja nimi) suhtes (lõigu algus ja lõpp km)	Ala pindala m2
1	Pos 1	4644808	13215 Aiandi tee Katastritunnus 32002:002:0183 Transpordimaa	13215 Aiandi tee km-l 0,00-0,01	7m2

TINGMÄRGID:

-  Katastriüksuse piir
-  Projekteeritud side õhukaabelliin
-  Kasutusõiguse ala 7 m2

Koostaja:
Keskkonnaprojekt OÜ
Taotleja:
Keskkonnaprojekt OÜ